



Regione Siciliana  
Assessorato dei Beni Culturali  
e dell'Identità Siciliana  
Dipartimento dei Beni Culturali  
e dell'Identità Siciliana  
Soprintendenza per i Beni Culturali ed Ambientali  
Agrigento

**Progetto finanziato con  
P.O.R. Sicilia 2000-2006 Misura 2.02 Azione C**

DIPARTIMENTO DEI BENI CULTURALI  
E DELL'IDENTITÀ SICILIANA  
Il Dirigente Generale  
Marta Comincioli Anzalone

SERVIZIO PIANO PAESAGGISTICO REGIONALE  
Il Dirigente Responsabile  
Arch. Giuseppe Mangano

SOPRINTENDENZA PER I BENI CULTURALI ED AMBIENTALI  
DI AGRIGENTO  
COORDINAMENTO  
Arch. Michele Berardi - Soprintendente  
Arch. Giuseppe Mangano - Responsabile U.O.3

COORDINAMENTO TECNICO-SCIENTIFICO  
Arch. Giuseppe Mangano - prim. Michele Procopio

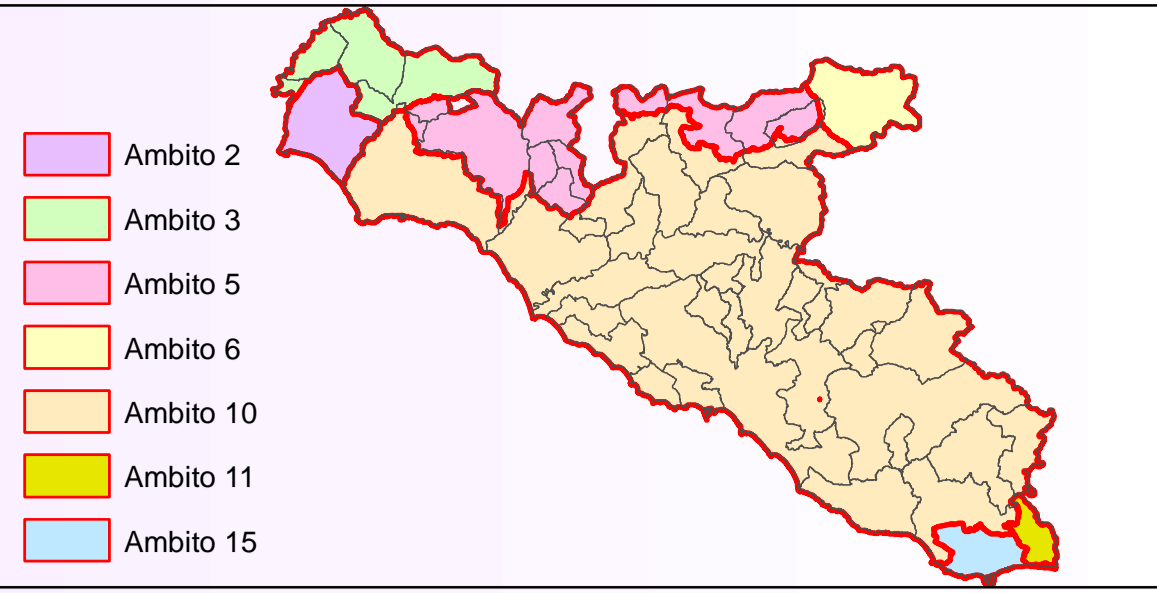
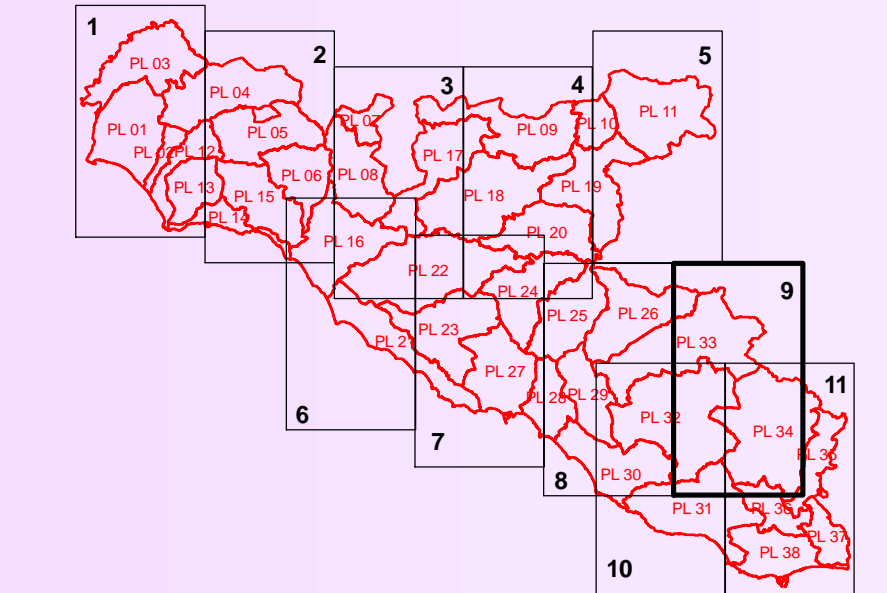
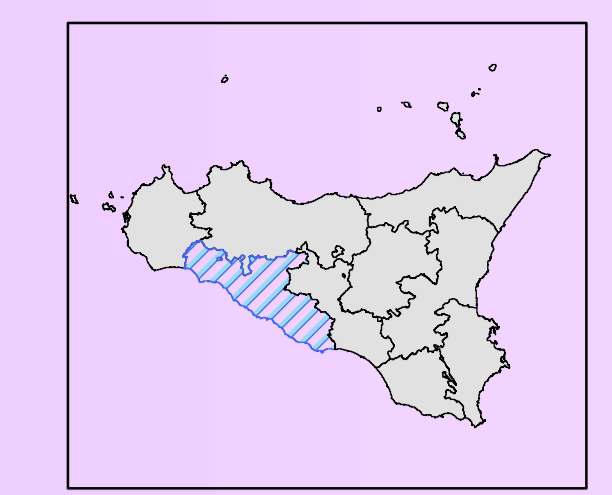
CONTRIBUTI TECNICI SCIENTIFICI  
Arch. Antonio Termini  
Arch. M. Caravita Bongiorgio  
Arch. Giuseppe Prosci  
Arch. Salvatore Tropea  
Arch. Giuseppe Vaccaro  
Arch. Salvatore Barone  
Arch. Maurizio Zambato

CONSULENZA SCIENTIFICA  
Prof. Arch. Donato Costantino  
Prof. Arch. Nicola Oliviero Leone  
Prof. Arch. Pietro Di Stefano  
Prof. Arch. Francesco Maria Ragonato  
Prof. Arch. Rosario Sinicchi  
Prof. Arch. Maria C. Biondillo  
Prof. Arch. Annalisa Bondi  
Arch. Gabriella Caranicochia  
Arch. Stefania Cusi  
Arch. Serena Santo  
Arch. Daniela Luperini  
Arch. Daniela Montalari  
Arch. Alessandra Scudato  
Arch. Giuseppe Anzalone

COLLABORAZIONI, RILEVY E RACCOLTA DATI  
Arch. Salvatore Scudato  
Arch. Giuseppe Fittore  
Arch. Giuseppe Palermo  
Arch. Gerardo Vella  
Arch. Massimo Barone  
Arch. Cosentino Veronesi Biondini  
Arch. Aranzago Pignataro  
Arch. Domenico Vento  
Arch. Caterina Lottici  
Arch. Giuseppe Patti  
Arch. Giuseppe Sani  
Arch. Emano Maria Cardato  
Arch. Mariella Giacca  
Arch. Guglielmo Tassio  
Arch. Dorotea Sieva  
Arch. Stefania Di Stefano  
Arch. Adriano Conio  
Arch. Daniela Fontana  
Arch. Chiara Costantino  
Arch. Giancarlo Pappalardo  
Arch. Carlo Pappalardo  
Arch. Anna Maria Ragonato  
Arch. Gerardo Scudato  
Arch. Fausto Lombardo  
Arch. Gerardo Scudato  
Arch. Domenico Russo  
Arch. Giuseppe Sani  
Arch. Francesco Scudato  
Arch. Franco Maria  
Arch. Antonio Anzalone  
Arch. Giuseppe La Piana  
Arch. Vincenza Maggì

OSSERVATORIO REGIONALE PER LA QUALITÀ DEL PAESAGGIO  
Comitato  
Arch. Giuseppe Mangano (PR) - Arch. Michele Procopio (PR) - Arch. Antonio Termini (PR) - Arch. M. Caravita Bongiorgio (PR) - Arch. Giuseppe Prosci (PR) - Arch. Salvatore Tropea (PR) - Arch. Michele Berardi (PR) - Arch. Giuseppe Vaccaro (PR) - Arch. Salvatore Barone (PR) - Arch. Maurizio Zambato (PR) - Arch. Stefania Di Stefano (PR) - Arch. Adriano Conio (PR) - Arch. Daniela Fontana (PR) - Arch. Chiara Costantino (PR) - Arch. Giancarlo Pappalardo (PR) - Arch. Carlo Pappalardo (PR) - Arch. Anna Maria Ragonato (PR) - Arch. Gerardo Scudato (PR) - Arch. Fausto Lombardo (PR) - Arch. Gerardo Scudato (PR) - Arch. Domenico Russo (PR) - Arch. Giuseppe Sani (PR) - Arch. Francesco Scudato (PR) - Arch. Franco Maria (PR) - Arch. Antonio Anzalone (PR) - Arch. Giuseppe La Piana (PR) - Arch. Vincenza Maggì (PR)

Il Responsabile della Provincia di Agrigento  
L'ASSESSORE  
(Alberto Santoro)



Piano Paesaggistico  
Ambiti  
2-3-5-6-10-11-15  
Agrigento

tavola  
**22-9**  
Scala di stampa  
1:25.000

Ambiti regionali 2, 3, 5, 6, 10, 11 e 15  
ricadenti nella provincia di Agrigento

**Tavole di Piano**

Regimi Normativi

**Legenda**

Aree soggette a prescrizioni aventi diretta efficacia nei confronti di tutti i soggetti pubblici e privati

- Aree con livello di tutela 1 - art.20 delle N.d.A.
- Aree con livello di tutela 2 - art.20 delle N.d.A.
- Aree con livello di tutela 3 - art.20 delle N.d.A.
- Aree soggette a recupero - art.20 delle N.d.A.

Aree di indirizzo e conoscenza per la pianificazione territoriale urbanistica di livello regionale, provinciale e comunale e per tutti gli altri atti aventi carattere di programmazione sul territorio

- Aree di indirizzo - Titolo III, Paesaggi Locali delle N.d.A.

Contesti Paesaggistici

- Perimetro dei contesti
- Contesto paesaggistico - Titolo III, Paesaggi Locali delle N.d.A.

Paesaggi Locali

- Limiti comunali

